

ROMANIA
JUDETUL BISTRITA-NASAUD
CONSILIUL LOCAL AL COMUNEI PARVA

HOTARARE
privind aprobarea Strategiei de dezvoltare
a localitatii Parva 2008-2018

CONSILIUL LOCAL PARVA intrunit in sedinta ordinara in data de 30.09.2008 in prezenta a 6 consilieri:

In temeiul art.45 alin (1) din Legea administratiei publice locale nr.215/2001, republicata, cu modificarile si completarile;

Avand in vedere:

- expunerea de motive nr. 1442/15.09.2008 intocmita de domnul Gheorghe Stelian – Primarul comunei Parva prin care se motiveaza necesitatea adoptarii acestei hotarari;
- raportul compartimentului de resort din cadrul aparatului de specialitate al primarului, inregistrat sub nr. 1441/15.09.2008;
- rapoartele inregistrate sub nr.1536 din 29.09.2008 ale Comisiilor de specialitate ale Consiliului local - Studii, Activitati Economico-Financiare si Administrarea Domeniului Public si Privat al comunei, Amenajarea Teritoriului si Urbanism; Comisia pentru Invatamant, Sanatate si Familie, Activitati Social-Culturale, Culte, Munca si Protectie Sociala, Protectia Copilului, Activitati Sportive si Agrement, Protectia Mediului si Turism, Servicii Publice si Comert; Comisia pentru Administratie Publica Locala, Juridica si de Disciplina, Apararea Ordinei Publice, Respectarea Drepturilor si Libertatilor Cetatenilor, Agricultura-Silvicultura;
- anuntul nr. 1443/15.09.2008, procesul verbal de afisare a acestuia nr. 1444/15.09.2008 si procesul verbal nr.1562/30.09.2008 prin care s-a constatat ca nu s-au primit sugestii sau propuneri;
- Hotararea Consiliului local Parva nr.26/30.09.2008 privind aprobarea Regulamentului de organizare si functionare a consiliului local;
- Hotararea Consiliului local Parva nr.27/30.09.2008 privind aprobarea Statutului comunei Parva;
- prevederile Ordonantei Guvernului Romaniei nr. 21/30.01.2002 privind gospodaria localitatii urbane si rurale, aprobata prin Legea nr. 515 din 12 iulie 2002;
- prevederile Legii nr. 101 din 25 aprilie 2006 Legea serviciului de salubritate a localitatilor;
- prevederile art.6 din Legea nr. 52/21.01.2003 privind transparenta decizionala in administratia publica locala;
- prevederile art.3 lit.d din Legea nr. 51 din 8 martie 2006 serviciilor comunitare de utilitati publice;
- prevederile Hotararii Guvernului nr. 246 din 16 februarie 2006 pentru aprobarea Strategiei nationale privind accelerarea dezvoltarii serviciilor comunitare de utilitati publice.

In temeiul prevederilor art.36 alin.(2) lit.b), alin. (4) lit. d),e) art. 115 alin.(1) lit.b), precum si pe cele ale art. 126 din Legea administratiei publice locale nr. 215/2001, republicata, cu modificarile si completarile ulterioare:

HOTARASTE:

Art.1. – Se aproba Strategia de dezvoltare a localitatii Parva 2008-2018, conform anexei nr.1, care face parte integranta din prezenta hotarare.

Art. 2. – Cu ducerea la indeplinire a prezentei hotarari se insarcineaza Primarul comunei Parva domnul Gheorghe Stelian.

Art. 3. – Prezenta hotarare a fost adoptata cu votul a 6 consilieri „pentru” din totalul de 6 consilieri prezenti.

Art. 4. – Prezenta hotarare se aduce la cunostinta prin afisare la avizierul de pe holul Primariei comunei Parva si orice alte mijloace si se comunica prin grija secretarului comunei Parva cu:

- Institutia Prefectului, judetul Bistrita-Nasaud
- Consilieri locali.

PRESEDINTE DE SEDINTA,
SCURTU ALEXANDRU

CONTRASEMNEAZA SECRETAR,
CALUS IOAN

Nr. 29 din 30.09.2008

*Primăria Comunei Parva
Consiliul Local Parva
Județul Bistrița Năsăud*

*Strategia de dezvoltare a
localitatii PARVA
2008 - 2018*

Mai 2008

**Primar
STELIAN GHEORGHE**

CUPRINS

Introducere. Importanța planificării procesului de dezvoltare locală.....	3
Capitolul I. Planificarea strategică la nivel național, regional, județean și zonal	5
I.II Planificarea dezvoltării la nivel național.....	4
I.II Direcțiile de dezvoltare la nivel regional.....	9
I.III Direcțiile de dezvoltare ale județului Bistrița-Năsăud.....	15
Capitolul II. Analiza situației curente a comunei Parva - profilul comunității...	19
II.I Profilul comunității.....	19
II.II Analiza S.W.O.T. - Comuna Parva, județul Bistrita-Nasaud.....	41
Capitolul III. Strategia de dezvoltare a comunei Parva și planul de acțiune...	51
III.I Viziunea și obiectivele de dezvoltare ale comunei Parva în următorii 10 ani	52
III.II Portofoliu de proiecte.....	62

Introducere

Importanța planificării procesului de dezvoltare locală

Planul strategic de dezvoltare locală este un plan general în care sunt identificate scopuri și măsuri pe termen scurt, mediu și lung. Strategia de dezvoltare este rezultatul procesului de planificare locală destinat ghidării creșterii calității vieții membrilor comunității. Scopul este de a stabili un proces care să ajute la crearea de locuri de muncă, să încurajeze stabilitatea și diversificarea economiei și să îmbunătățească bunăstarea locuitorilor comunității. Strategia furnizează un mecanism pentru coordonarea eforturilor indivizilor, organizațiilor, autorităților locale și industriei private interesate în dezvoltarea economică.

Strategia de dezvoltare locală trebuie să:

- descrie resursele, nevoile, problemele și potențialul comunității
- prezinte viziunea și scopurile comunității
- stabilească direcția strategică pentru un plan de acțiune
- stabilească prioritatea programelor și proiectelor pentru implementarea lor
- sublinieze standardele pentru evaluarea și actualizarea anuală a procesului

Din această cauză o strategie pentru dezvoltare sustenabilă trebuie să reprezinte un set coordonat de procese de analiză, dezbateri, întărirea capacității, planificare și investiții care caută să integreze obiectivele economice, sociale și de mediu ale comunității.

O agendă de lucru va fi stabilită pentru a putea promova și dezvolta punctele tari (economice, fizice, sociale și de mediu) și care se va adresa atât oportunităților cât și provocărilor.

Capitolul I. Planificarea strategică la nivel național, regional, județean și zonal

I.I Planificarea dezvoltării la nivel național

Planul Național de Dezvoltare (PND)

Planul Național de Dezvoltare (PND) 2007-2013 reprezintă documentul de planificare strategică și programare financiară multianuală, aprobat de Guvern și elaborat într-un larg parteneriat, care orientează dezvoltarea socio-economică a României în conformitate cu Politica de Coeziune a Uniunii Europene.

PND este instrumentul fundamental prin care România va încerca să recupereze cât mai rapid disparitățile de dezvoltare socio-economică față de Uniunea Europeană. PND este un concept specific politicii europene de coeziune economică și socială și reprezintă documentul de planificare strategică și programare financiară multianuală, elaborat într-un larg parteneriat, care va orienta și stimula dezvoltarea socio-economică a României în conformitate cu Politica de Coeziune a Uniunii Europene.

PND reprezintă un instrument de prioritizare a investițiilor publice pentru dezvoltare. Rațiunea elaborării PND este aceea de a stabili direcțiile de alocare a fondurilor publice pentru investiții cu impact semnificativ asupra dezvoltării economice și sociale, din surse interne (buget de stat, bugete locale, etc.) sau externe (fondurile structurale și de coeziune, fonduri UE pentru dezvoltare rurală și pescuit, credite externe, etc.), în scopul diminuării decalajelor de dezvoltare față de Uniunea Europeană și a disparităților interne.

Totodată, având în vedere rolul PND 2007-2013 de a fundamenta accesul la Fondurile Structurale și de Coeziune ale Uniunii Europene, aceste priorități trebuie să fie compatibile cu domeniile de intervenție ale acestor instrumente, conform reglementărilor comunitare.

În ceea ce privește Strategia PND, Obiectivul Global al PND 2007-2013 este: „Reducerea cât mai rapidă a disparităților de dezvoltare socio-economică între România și Statele Membre ale Uniunii Europene”.

Obiectivul global se sprijină pe trei obiective specifice:

- Creșterea competitivității pe termen lung a economiei românești
- Dezvoltarea la standarde europene a infrastructurii de bază

- Perfecționarea și utilizarea mai eficientă a capitalului uman autohton

În vederea atingerii obiectivului global și a obiectivelor specifice și pornind de la aspectele identificate în etapa de analiză socio-economică, au fost formulate șase priorități naționale de dezvoltare pentru perioada 2007-2013:

- Creșterea competitivității economice și dezvoltarea economiei bazate pe cunoaștere
- Dezvoltarea și modernizarea infrastructurii de transport
- Protejarea și îmbunătățirea calității mediului
- Dezvoltarea resurselor umane, promovarea ocupării și a incluziunii sociale și întărirea capacității administrative
- Dezvoltarea economiei rurale și creșterea productivității în sectorul agricol
- Diminuarea disparităților de dezvoltare între regiunile țării

PND 2007-2013 încearcă să reflecte cât mai fidel prioritățile stringente de dezvoltare ale României la nivel național, regional și local și propune susținerea acestora prin investiții publice concentrate, alocate pe bază de programe și proiecte. Implementarea strategiei de dezvoltare prin utilizarea eficientă a fondurilor prevăzute, atât interne, cât și externe, va conduce, la orizontul anului 2013, la o Românie competitivă, dinamică și prosperă, integrată cu succes în Uniunea Europeană și aflată pe un trend de dezvoltare rapidă și durabilă.

Cadru Strategic Național de Referință (CSNR)

Cadru Strategic Național de Referință (CSNR) este document strategic prin care se stabilesc prioritățile de intervenție ale Fondurilor Structurale și de Coeziune în perioada de referință. CSNR face legătura între prioritățile naționale de dezvoltare, stabilite în PND și prioritățile la nivel european - Orientările Strategice Comunitare (OSC) privind Coeziunea 2007-2013 și Liniile Directoare Integrate ale UE pentru Creștere Economică și Locuri de Muncă 2005-2008.

Baza pentru elaborarea acestui document strategic de planificare pe termen mediu a Fondurilor Structurale și de Coeziune a constituit-o PND-ul. CSNR preia și sintetizează elementele principale incluse în Analiza și Strategia PND, însă acestea sunt reorganizate în funcție de cele 3 Priorități și cele 11 Direcții de acțiune (*Guidelines*) din Orientările Strategice Comunitare, reflectând astfel încadrarea CSNR în principiile europene ale Politicii de Coeziune.

Diferența majoră dintre PND și CSNR, este că CSNR este susținut exclusiv din Fondurile Structurale și de Coeziune și cofinanțarea națională aferentă, în timp ce PND include și alte finanțări (programe de investiții naționale și locale, credite externe, fonduri europene pentru dezvoltare rurală și pescuit, etc.).

Prioritățile CSNR sunt:

- Dezvoltarea infrastructurii de bază la standarde europene - investițiile în infrastructură vor îmbunătăți calitatea rețelelor rutiere și feroviare, precum și a navigației pe Dunăre (axele prioritare TEN-T nr. 7, 18 și 22) și vor sprijini dezvoltarea mediului de afaceri și crearea de noi locuri de muncă.
- Creșterea competitivității pe termen lung a economiei românești - strategia va contribui la construirea unei baze de producție și antreprenoriale dinamice, va sprijini crearea și dezvoltarea de noi afaceri, în special prin investiții în produse și servicii de calitate.
- Dezvoltarea și folosirea mai eficientă a capitalului uman din România - strategia va urmări sprijinirea sistemului de învățământ și formare profesională pentru a furniza educație flexibilă și de mai bună calitate și calificări adaptate indivizilor, sprijinirea creșterii accesului și participării la educație, precum și asigurarea faptului că educația și formarea profesională furnizează cunoștințele și aptitudinile necesare pentru o economie modernă și în plină dezvoltare.
- Consolidarea unei capacități administrative eficiente - strategia va îmbunătăți managementul în sectorul public. Investițiile vor contribui la îmbunătățirea procesului de elaborare a politicilor și a proceselor decizionale în domeniul managementului public, la dezvoltarea unui sistem al funcției publice modern, flexibil și reactiv, precum și la îmbunătățirea standardelor de calitate și eficiență în furnizarea serviciilor publice.

- Promovarea dezvoltării teritoriale echilibrate - scopul este stoparea și, eventual, inversarea tendinței de accentuare a disparităților de dezvoltare prin sprijinirea și promovarea unei dezvoltări economice și sociale echilibrate a Regiunilor.

Instrumentele prin care se realizează diversele prevederi ale CSNR sunt Programele Operaționale din cadrul Obiectivelor "Convergență" și "Cooperare Teritorială Europeană". Programele Operaționale din cadrul Obiectivelor "Convergență" sunt:

- POS (Programul Operațional Sectorial) Creșterea Competitivității Economice
- POS Transport
- POS Mediu
- PO (Programul Operațional) Regional
- POS Dezvoltarea Resurselor Umane
- PO Dezvoltarea Capacității Administrative
- PO Asistență Tehnică

Planul Național Strategic pentru Dezvoltare Rurală 2007-2013

Obiectivele generale ale strategiei naționale de dezvoltare rurală sunt:

- creșterea dinamismului economic al zonelor rurale din România, inclusiv dezvoltarea durabilă a sectorului agricol și forestier;
- conservarea și îmbunătățirea mediului natural;
- creșterea dinamismului social și a calității vieții în zonele rurale.

Obiectivele generale sunt împartite în obiective strategice reprezentate de axe, care reflecta, atât situația economică locală și regională a zonelor rurale, cât și viitoarele provocări.

Axa 1: Îmbunătățirea competitivității sectoarelor agricol și forestier

Obiectivele axei 1 sunt:

- Îmbunătățirea competențelor agricultorilor și a persoanelor care își desfășoară activitatea în sectorul agroalimentar și forestier, ceea ce va permite un management mai eficient al exploatațiilor agricole și forestiere,
- Îmbunătățirea competitivității exploatațiilor comerciale și de semi-subsistență,

- Restructurarea și modernizarea sectoarelor de procesare și comercializare pentru produsele agricole și forestiere.

Realizarea acestor obiective strategice va permite o evoluție treptată spre competitivitate a sectoarelor agricol, forestier, de procesare agroalimentară și a lemnului, luând în considerare oportunitățile pieței comune și deschiderea către piața mondială. Ca urmare, se vor produce schimbări importante în sectorul agricol, pe de o parte prin dezvoltarea fermelor de semi-subsistență, care produc pentru autoconsum și pentru piața, în ferme familiale comerciale iar pe de altă parte, prin modernizarea agriculturii comerciale, care este reprezentată de fermele familiale și de întreprinderile mari.

Axa 2: Îmbunătățirea mediului și a spațiului rural

Obiectivele acestei axe sunt:

- Asigurarea unei utilizări continue a terenului agricol;
- Conservarea și îmbunătățirea stării resurselor naturale și a habitatelor;
- Promovarea unui management durabil al terenului forestier.

Realizarea acestor obiective strategice va asigura o durabilitate între activitatea economică și socială în zonele rurale și condițiile de mediu și a habitatelor prin remunerarea serviciilor de mediu furnizate de agricultură și prin compensarea pierderilor de venit din activitatea agricolă cauzate de condițiile de producție nefavorabile.

Axa 3 Calitatea vieții în zonele rurale și diversificarea economiei rurale

Obiectivele axei 3 sunt:

- Menținerea și dezvoltarea activităților economice care au ca obiectiv creșterea gradului de ocupare;
- Creșterea atractivității zonelor rurale;
- Dezvoltarea abilităților și stimularea conștientizării actorilor locali cu privire la importanța guvernării locale.

Măsurile finanțate prin Axa 3 vor oferi condițiile corespunzătoare pentru revitalizarea mediului de afaceri non-agricol, dezvoltarea infrastructurii rurale și a oportunităților de pregătire. Creșterea valorii sociale și turistice a zonei rurale va fi asigurată prin valorificarea tradițiilor materiale și spirituale în aceste zone.

Axa 4: Implementarea abordării LEADER

Obiectivele axei 4 sunt:

- Promovarea potențialului endogen al teritoriilor;
- Îmbunătățirea guvernării locale.

Realizarea acestor obiective strategice va sprijini mobilizarea populației rurale și îmbunătățirea diversității locale în vederea creșterii atractivității zonelor rurale.

I.II Direcțiile de dezvoltare la nivel regional

Cadrul strategic regional

Opțiunile strategice de la nivel regional (3 la număr) identificate în Planul de Dezvoltare Regională au ca obiectiv conștientizarea necesității concentrării pe acțiunile de natură să creeze avantaje competitive pentru regiune.

Una din cele trei opțiuni, "Dezvoltare policentrică - unități teritoriale de planificare și poli de dezvoltare" presupune susținerea dezvoltării în jurul unei rețele de poli de dezvoltare. Acest lucru se transpune în :

- indentificarea centrelor de influență care să fie susținute pentru a-și consolida sau a prelua rolul de poli de dezvoltare;
- îndreptarea prioritară a resurselor pentru consolidarea rolului de poli de dezvoltare, în primul rând în acele activități menite să asigure servicii populației sau economiilor locale din zonele lor de influență;
- îndreptarea prioritară a resurselor de dezvoltare rurală către acele intervenții care favorizează dezvoltarea legăturii rural-urban, astfel încât cele două spații să se susțină reciproc în procesul de dezvoltare:

În vederea identificării rețelei potențialilor poli de dezvoltare precum și a zonelor de influență (nu e cazul aglomerărilor urbane mari) la nivelul Regiunii Nord-Vest a fost elaborată o metodă de zonare a teritoriului Regiunii în unități teritoriale de planificare (UTP). UTP-urile corespund unor zone având anumite caracteristici comune precum și o

funcționalitate unitară și sunt compuse din mai multe unități administrativ-teritoriale (comune și orașe) fără ca limitele lor să țină cont neapărat de granițele județene. În cadrul fiecărui UTP s-a identificat cel puțin un potențial pol de dezvoltare - un centru urban a cărui evoluție economică poate antrena creșterea sau declinul întregii zone. Intervențiile regionale vor fi direcționate cu precădere către acești potențiali poli de dezvoltare pornind de la premisa că aceștia induc efecte de antrenare la nivelul întregului UTP (sau uneori chiar pe o arie mai largă).

Acești poli au putut fi ierarhizați în funcție de capacitatea lor de antrenare - fapt surprins prin noțiunea de rang al polului de dezvoltare identificat în Planul de Amenajare a Regiunii Nord-Vest. Demersul identificării UTP-urilor a avut loc la nivelul Consiliilor Județene.

UTP	Localități componente	Pol de dezvoltare
Năsăud Someș	Parva, Rebra, Rebrisoara, Feldru, Năsăud, Salva, Coșbuc, Runcu Salvei, Telciu, Romuli	Năsăud

Comuna Parva face parte din unitatea de planificare „Năsăud Someș”, al cărei pol de dezvoltare este orașul Năsăud.

A doua opțiune strategică, „Creștere economică”, va orienta toate intervențiile din cadrul strategiei regionale, fiind un deziderat de atins pentru toate UTP-urile identificate - ex. investițiile de mediu prioritare vor fi cele suport pentru dezvoltarea infrastructurii de afaceri din zonă investițiile în resurse umane vor fi cele orientate spre calificarea forței de muncă etc.

A treia opțiune strategică se referă la specializarea funcțională - sectoare economice prioritare. În scopul creării premiselor unei bune inserții a economiei regionale în cadrul economiei europene, au fost identificate sectoare a căror dezvoltare ar putea crea avantaje comparative regiunii în raport cu alte regiuni.

Identificarea sectoarelor prioritare la nivel de județ respectiv regional au fost stabilite în urma unei analize sectoarele fiind evaluate în funcție de: importanța sectorului pentru dezvoltarea locală/regională; potențialul competitiv; potențialul inovativ; potențialul de antrenare a dezvoltării în economia locală/regională.

Sectoarele prioritare ale Regiunii Transilvania de Nord sunt împărțite în:

a. *Sectoare de susținere* - în dezvoltarea cărora sunt interesate mai multe județe ale Regiunii, existând condiții favorabile pentru a construi competențe specifice ale Regiunii Nord-Vest (Transilvania de Nord) și pentru a asigura avantaje competitive în competiția pe plan național și global:

- IT&C
- Învățământ superior și cercetare
- Turism
- Agricultură
- Industria alimentară și a bunurilor de consum (mobilă și confecții)
- Industria de mașini și echipamente

b. *Sectoare de menținere* - aceste sectoare au o pondere ridicată a ocupării în anumite UTP-uri (ex. Bistrița, Năsăud, Beclean), asigurând suportul economic pentru bunăstarea acestor zone. În cazul acestora se va opta pentru asigurarea condițiilor necesare pentru menținerea interesului companiilor multinaționale din domeniile respective pentru investițiile din Regiunea Nord-Vest (Transilvania de Nord), evitându-se delocalizarea acestora:

- Industria metalurgică
- Industria ușoară
- Industria chimică

c. *Sectoare "Dilemă"* - a căror evoluție în viitor este mai degrabă incertă:

- Industria materialelor de construcții
- Transporturi și activități conexe de transport

Pentru județul Bistrița Năsăud au fost identificate următoarele sectoare prioritare:

- Cercetare și învățământ superior
- Informatică și activități conexe
- *Electrotehnică (Cabluri electrice și cablaje auto)*
- Industria metalurgică
- Activități anexe și auxiliare de transport; activități ale agențiilor de turism
- Industria de prelucrare a lemnului

În cadrul activității de stabilire a direcției de dezvoltare a regiunii au fost identificate obiectivele strategice și programele regionale prioritare (sectoriale și teritoriale).

Obiectiv general la nivelul regiunii: creșterea economiei regionale prin dezvoltare policentrică și specializare funcțională pentru diminuarea disparităților intra și interregionale, la nivel economic, social și de mediu și creșterea standardului de viață regional.

Obiective specifice: Creșterea atractivității regiunii prin îmbunătățirea competitivității activităților economice prioritare și stimularea activităților inovatoare în scopul obținerii unor produse cu valoare adăugată ridicată.

Priorități:

a. Îmbunătățirea dezvoltării economiei regionale prin creșterea competitivității și a inovării în activitățile economice prioritare (și prin încurajarea și dezvoltarea mediului antreprenorial).

Creșterea competitivității sectorului turistic prin modernizarea și dezvoltarea infrastructurii și serviciilor turistice, inclusiv investiții în crearea de noi atracții turistice.

b. Creșterea accesibilității regiunii prin îmbunătățirea infrastructurilor regionale, ca suport pentru susținerea activităților economice și sociale din polii de dezvoltare ai regiunii. **Priorități:**

- Îmbunătățirea infrastructurii de transport pentru asigurarea mobilității persoanelor și mărfurilor și a echilibrului între diferite modalități de transport
- Îmbunătățirea infrastructurii energetice

- Creșterea competitivității poliilor de dezvoltare prin sprijinirea unor proiecte de dezvoltare integrate
- Dezvoltarea și reabilitarea infrastructurii de educație
- Îmbunătățirea și dezvoltarea infrastructurii de sănătate și servicii sociale
- Dezvoltarea și reabilitarea infrastructurii de mediu

c. Dezvoltarea resurselor umane pentru creșterea gradului de ocupare pe piața muncii, prin modernizarea învățământului, dezvoltarea de abilități antreprenoriale și promovarea educației adulților și a formării continue.

Priorități:

- Dezvoltarea educației și formării profesionale în sprijinul creșterii ocupării forței de muncă și creșterii competitivității economice
- Corelarea învățării pe tot parcursul vieții cu piața muncii
- Creșterea adaptabilității forței de muncă și a întreprinderilor pentru a răspunde nevoilor de pe piața muncii și pentru asigurarea competitivității economice
- Promovarea accesului egal și a incluziunii sociale în educație, pregătire profesională și pe piața forței de muncă
- Creșterea capacității administrative

d. Promovarea dezvoltării durabile și diversificarea activităților din mediul rural. Priorități:

- Promovarea dezvoltării durabile și diversificării zonelor rurale

e. Asistență tehnică. În procesul de elaborare a planului de dezvoltare regională pentru 2007-2013 s-a preferat o abordare bazată pe 5 domenii prioritare:

- Competitivitate (prioritate fiind acordată sectoarelor prioritare alese la nivel de regiune, în special turismul),
- Transporturi,
- Resurse umane,
- Dezvoltare rurală și Mediu.

Pentru fiecare dintre aceste domenii s-a elaborat câte un document de programare.

f. Dezvoltare în domeniul transportului. Documentul de Programare în domeniul transportului stabilește următoarele obiectivele specifice ale acestui domeniu:

- Asigurarea dreptului la mobilitate
- Asigurarea legăturilor funcționale între centrele de polarizare transfrontaliere și marii poli de dezvoltare ai regiunii (Oradea, Satu Mare, Cluj-Napoca, Baia Mare, Sighetul Marmăției) și polii de dezvoltare din țările vecine
- Asigurarea legăturilor funcționale între marii poli de dezvoltare inter si intra- regionali
- Asigurarea legăturilor funcționale între polii de dezvoltare și zonele turistice și cele industriale

Refacerea echilibrului între diferitele modalități de transport și dezvoltarea intermodalității:

- Revitalizarea căilor ferate, legarea acestora prin centre intermodale de aeroporturi și drumuri
- Dezvoltarea și modernizarea aeroporturilor internaționale; promovarea dezvoltării unui aeroport regional, care să preia rolul de hub pentru traficul din zona Transilvaniei de Nord
- Creșterea calității serviciilor în transporturi prin implementarea unor sisteme informatice integrate de care să beneficieze toate modalitățile de transport

Combaterea congestiei în centrele de influență din regiune pentru asigurarea dezvoltării teritoriale

- Construcția de infrastructură rutieră de acces și ocolire a zonelor urbane congestionate
- Dezvoltarea unui sistem de transport urban de înaltă calitate prin susținerea unui transport nepoluant eficient

I.III Direcțiile de dezvoltare ale județului Bistrița-Năsăud

Nivelul strategic județean

Strategia județeană urmărește luarea unor măsuri care să permită redresarea economică a județului și îmbunătățirea situației zonelor cu

întârzieri în dezvoltare, luând în considerare protecția socială și conservarea mediului

Obiectivul strategic global este „accelerarea creșterii economice a județului, pentru diminuarea disparităților între cea mai dezvoltată și cea mai slab dezvoltată zonă, la nivel economic, social și de mediu și creșterea standardului de viață”

Obiectivele specifice ale strategiei sunt următoarele:

1. Creșterea accesibilității județului prin îmbunătățirea infrastructurilor județene și regionale, ca suport pentru susținerea activităților economice și sociale
2. Creșterea atractivității județului prin îmbunătățirea competitivității activităților economice prioritare și stimularea activităților inovatoare în scopul obținerii unor produse cu valoare adăugată ridicată.
3. Dezvoltarea resurselor umane pentru creșterea gradului de ocupare pe piața muncii, prin modernizarea învățământului, dezvoltarea de abilități antreprenoriale și promovarea educației adulților și a formării continue.
4. Promovarea dezvoltării durabile și diversificarea activităților din mediul rural.

Prioritățile Strategice de Dezvoltare

Strategia de Dezvoltare Județeană, prin prioritățile stabilite, urmărește dezvoltarea în județul Bistrița-Năsăud a unei economii performante, prin mobilizarea tuturor resurselor fizice și umane în corelație cu conservarea mediului și a patrimoniului, care să conducă la creșterea nivelului de viață al locuitorilor.

Strategia de dezvoltare a județului Bistrița-Năsăud este axată pe următoarele **priorități și măsuri**:

I. Îmbunătățirea infrastructurii locale și județene (transport, mediu, sănătate, educație, asistență socială, reabilitare urbană, utilități publice)

1.1. Dezvoltarea, reabilitarea și modernizarea infrastructurii de transport și comunicații;

- 1.2. Îmbunătățirea infrastructurii tehnico-edilitare și de protecția mediului;
- 1.3. Combaterea efectelor naturale;
- 1.4. Dezvoltarea și modernizarea infrastructurii de educație;
- 1.5. Dezvoltarea, reabilitarea și modernizarea infrastructurii de sănătate;
- 1.6. Dezvoltarea și modernizarea infrastructurii de asistență socială.

II. Creșterea ocupării, dezvoltarea resurselor umane și a serviciilor sociale

- 2.1. Promovarea măsurilor active de ocupare a forței de muncă disponibile și dezvoltarea sistemului de formare profesională inițială și continuă;
- 2.2. Îmbunătățirea și extinderea sistemului de servicii sociale;
- 2.3. Achiziționarea de competențe specializate în domeniul administrării și dezvoltării afacerilor.

III. Sprijinirea afacerilor

- 3.1. Sprijinirea inițiativelor antreprenoriale;
- 3.2. Realizarea infrastructurii de sprijinire a dezvoltării afacerilor;
- 3.3. Sprijin pentru investițiile productive și pregătirea întreprinderilor pentru concurența de piață;
- 3.4. Dezvoltarea cercetării în parteneriat între universități/institute de cercetare-dezvoltare-inovare în vederea obținerii de rezultate aplicabile în producție;
- 3.5. Susținerea utilizării tehnologiei informației și comunicațiilor în sectoarele privat și public.

IV. Dezvoltarea turismului

- 4.1. Dezvoltarea infrastructurii specifice turismului;
- 4.2. Restaurarea și valorificarea patrimoniului istoric și cultural;
- 4.3. Valorificarea patrimoniului natural și promovarea acestuia;
- 4.4. Îmbunătățirea calității serviciilor turistice;
- 4.5. Dezvoltarea, diversificarea și promovarea ofertei turistice;

V. Dezvoltarea durabilă a localităților

- 5.1. Dezvoltarea durabilă și regenerarea mediului urban;
- 5.2. Promovarea dezvoltării durabile și diversificării zonelor rurale.

Comuna Parva va beneficia direct sau indirect de implementarea unor proiecte propuse în strategiile de dezvoltare regională și județeană, finanțate din fonduri structurale.

Titlul Proiectului	Aplicantul	Suma Totala (Euro)		Descrierea proiectului
Turism rural și agroturism în bazinul SOMEȘULUI	Primăriile comunelor din zonă	1,000,000	2010-2013	Valorificarea potențialului turistic al zonei. Infrastructura turistică și de agrement
Infoturism	Consiliul Județean BN și primăriile comunelor din zonă	500,000	2008-2010	Realizarea unei rețele de puncte și centre de informare, documentare și promovare a turismului, realizarea unui sistem de informare, semnalizare și dirijare a circulației turistice pentru vizitarea obiectivelor turistice
Turism montan în nordul Carpaților Orientali	Consiliul Județean BN și primăriile comunelor Parva, Romuli, Telciu	300,000	2007-2009	Valorificarea potențialului turistic al zonelor din nordul Carpaților Orientali
Monumente ale naturii și rezervații naturale	Primăriile comunelor din zonă	300,000	2008-2010	Amenajări pentru protejarea și valorificarea turistică a monumentelor naturii și rezervațiilor naturale din județ.

Capitolul II:

➤ Analiza situației curente a comunei Parva- profilul comunității

II.I Profilul comunității



Așezată la poalele muntelui Bârlea care se înalță până la 1628 m și face parte din masivul muntos al Rodnei, comuna Parva își are limitele teritoriale între hotarele localităților Rebrișoara-Gersa 2, Rebra, Feldru și Sângeorz Băi.

Locuitorii comunei sunt oameni mândri de originea lor, harnici și buni gospodari care știu să smulgă pământului tot ce are mai bun, fiind deopotrivă agricultori, crescători de animale și, până nu demult, mineri și muncitori forestieri.

Dealurile și luncile Parvei sunt cultivate cu cartofi, orz, ovăz, plante pentru nutrețuri, dar cele mai întinse suprafețe sunt acoperite cu pășuni și fânețe.

Parva este o așezare de tip risipit unde oamenii au în general două locuințe, una în vatra satului și alta în câmp. Atunci când stau la cea din sat transportul produselor agricole în gospodărie se face cu ajutorul săniilor trase de cai, indiferent că este iarnă sau vară. În ultima vreme locuitorii satului având posibilități materiale mai bune își construiesc adăposturi pentru animale în câmp unde își ierneză animalele, renunțând la transportul produselor în sat.

Din primăvară și până toamna târziu satul pare aproape pustiu pentru că majoritatea oamenilor se află la adăposturile lor de pe câmp. Doar duminica sau în sărbători coboară în sat pentru a participa la slujbele bisericesti, ori ca să afle știrile săptămânii din cadrul adunărilor populare care poartă numele de „porunci”.

Istoric

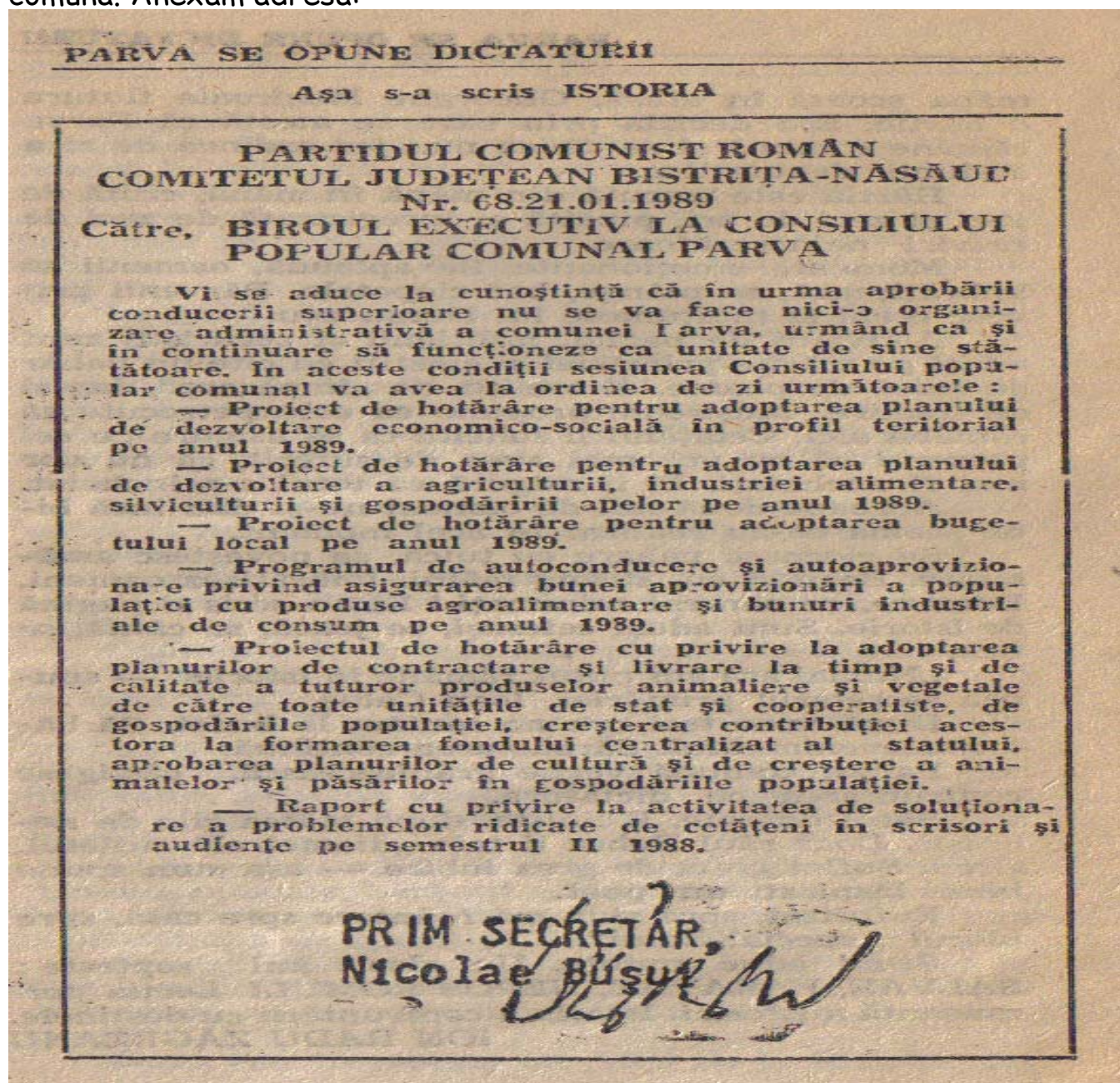
Prima atestare documentară a localității datează de la 1717, pe vremea invaziei tătarilor, când apare cu numele de Lunca Vinului și deriva din apelativele „lunca” și „vin”, cu sensul de „borviz” sau „borcut”, termen folosit de localnici pentru apa minerală. Numele actual, Parva, provine de la expresia “Salvae Romuli Parva Nepos” rostită de Iosif al II-lea cu prilejul vizitei sale pe Valea Someșului, în anul 1773.

Numele de PARVA l-a primit odată cu militarizarea acestui ținut care s-a făcut în două etape. În prima etapă au fost militarizate 23 de localități din care 21 din Valea superioară a Someșului Mare și 2 de pe Valea Șieului, urmând ca în 1784 să fie alipite alte localități, astfel că numărul lor ajunge la 44. Acestea sunt Șanț, Rodna, Maieru, Sângeorz-Băi, Ilva Mică, Ilva Mare, Măgura Ilvei, Poiana Ilvei, Leșu, Feldru, Nepos (Vărarea), Parva, Rebra, Rebrășoara, Năsăud, Salva, Coșbuc (Hordou), Telciu, Romuli, Bichigiu, Mocod, Mititei, Runcu Salvei, Zagra, Poienile Zăgrii, Găureni, Suplai, Mureșenii Bârgăului, Tiha, Bistrița Bârgăului, Budacu de Sus, Ragla, Gledin, Monor, Șieuț, Sântioana, Mărișelu, Morăreni și Rușii-Munți.

Comuna Parva se numără printre localitățile cu o evoluție demografică demnă de remarcat. Din cercetările efectuate, rezultă că populația acestei localități a fost și este destul de prolifică, așa cum spun și recensămintele vremii:

- între 1720-1721 existau	190 de locuitori	- între 1784 -1787 existau	280 de locuitori
- în 1830	320	- în 1850	473
- în 1857	423	- în 1870	605
- în 1880	683	- în 1890	772
- în 1900	890	- în 1910	1105
- în 1920	1086	- în 1930	1334
- în 1941	1528	- în 1948	1549
- în 1956	1871	- în 1966	2439
- în 1970	2589	- în 1984	2829
- în 2002	2648	- în 2008	2747

Menționăm că la începutul anului 1989 regimul comunist a luat hotărârea de desființare a comunei PARVA și alipirea ei la comuna Rebra. Locuitorii comunei s-au opus acestei hotărâri rezistând la presiunile făcute de mai marii județului de la acea vreme. Astfel că, la 21 ianuarie 1989 Comitetul Județean de partid Bistrița-Năsăud cedează și înaintează adresa nr. 68 prin care se aduce la cunoștința locuitorilor că PARVA va rămâne comună. Anexăm adresa:



În acest sens a fost scrisă și o carte sub denumirea „Parva se opune dictaturii” de către profesorul Ion Radu Zăgreanu și scriitorul Mihail I. Vlad, lansată la Parva în anul 1994.

➤ **Așezare în cadrul județului**

COMUNA PARVA

În nord-estul Transilvaniei, pe actualul teritoriu al județului Bistrița - Năsăud se află regiunea geografică, denumită după vechile centre istorice „Valea Rodnei” sau „Țara Năsăudului”.

Ținutul este stăbătut de râul Someșul Mare al cărui vale alcătuiește o adevărată axă diagonală pe care sunt așezate numeroase localități cu o vechime care se pierde în vremuri îndepărtate. În cuprinsul acestei „țări” de munte și de hotar a Transilvaniei, pe o vale laterală a Someșului, la circa 17 km de la șoseaua principală care merge spre Sângeorz-Băi, pe Valea Rebrei se află situată comuna PARVA.



Așezată în nordul județului Bistrița-Năsăud, la poalele muntelui Bârlea (altitudine 1628 m), pe Drumul Județean 172B, la 48 km distanță de municipiul Bistrița.

I. **DATE FIZICO-GEOGRAFICE**

- **Suprafața:** intravilan: 597,90 ha
extravilan: 6467 ha

- **Relief:**

Relieful este destul de diversificat, dealurile ocupând cea mai mare parte a teritoriului fiind situate de o parte și de alta a Văii Rebrei.

- **Clima:**

Parva prin poziția sa , se încadrează în sectorul de climă temperat-continentală-moderată, prezentând câteva particularități, în funcție de aspectul deluros al regiunii, care influențează asupra regimului termic și al precipitațiilor, conducând la inversiuni de temperaturi, frecvența cețurilor și a curenților pe culuar.

- **Resurse naturale:**

Principalele bogății naturale ale comunei sunt : păduri, caolin, mica, minereu complex, apa minerală.

Alături de aceste resurse zona montană mai cuprinde și alte resurse naturale constituite din fructe de pădure, (zmeura, mure, afine negre) și ciuperci (gălbiori, hribi, ghebe). Cantitățile recoltate diferă de la an la an în funcție de condițiile naturale situându-se la următoarele nivele medii: zmeura 50 tone, mure 5 tone, afine negre 100 tone, galbiori 5 tone, hribi 30 tone și ghebe 30 tone. O parte însemnată din aceste cantități este destinată exportului.

- **Apele**

Resursele de apă ale zonei sunt formate din apele subterane și apele curgătoare.

Apele subterane se identifică în sedimentele fluviatile, grohotisuri, depozite deluvial-coluviale și în conurile de dejecție. Apele freatice din zona de contact a diferitelor formațiuni petrografice, cât și prezența

liniilor de falie duc la formarea apelor minerale numite "borcuturi". Apele freatice au un caracter permanent, se află la adâncimi cuprinse între 2-14 m, fiind captate de populație prin fântâni, care constituie principala sursă de alimentare cu apă a locuitorilor.

Rețeaua hidrografică: - este bogată (o densitate de 0,6 km/km patrati), Rebra colectând afluenți de pe ambii versanții. Această rețea are un regim de scurgere permanent. Începând de la izvoare spre vărsare afluenții Rebrei sunt:

- **pe dreapta:** Valea Lespedea, Rebrîșoara Mare, Izvorul Negru, Valea Pietrelor, Valea Arșiței, Valea Arșirișului, Valea Vinului, Valea Brădățelului, Paraul Pleșilor; Paraul Vâlcea;

- **pe stânga:** Valea Creții, Valea Lucacesii, Valea Gușetului, Valea Făgetului, Izvorul Scăricelei, Paraul Ursului, Izvorul Măguricii, Izvorul Comarnicului, Izvorul Tisei, Paraul Paltinului, Paraul Izvorului, Paraul Frasinului,

Rebra, de la izvoare până la confluența cu Someșul Mare parcurge distanța de 43 km, culegându-și apele de pe o suprafață de aproximativ 203 km pătrați.

▪ **Vegetația :**

Teritoriul comunei Parva, situat într-o zonă cu relief predominant muntos-deluros, este acoperit de o vegetație etajată foarte eterogenă, dependentă de altitudine, soluri, temperaturi, umiditate.

▪ **Flora și fauna:**

Vegetația este foarte variată și se dezvoltă treptat, din văi spre înălțimi; floarea de colț, narcise, bujor, rododendron.



- Fauna este reprezentată de ursul carpatin, la care se adaugă mistrețul, lupul, cerbul, caprior, capra neagra, vulpea, jderul și chiar râsul. Prin locurile stâncoase traiesc vipere, iar în apa Rebrei se află pești, păstrăvi, lipeni și mreana.

▪ **Solurile :**

În comuna Parva cea mai mare răspândire o au **solurile silvestre**. Răspândirea actuală a solurilor brune de pădure în diferite stadii de evoluție este în contradicție cu răspândirea actuală mai redusă a vegetației lemnoase și indică faptul că în trecut pădurile ocupau o suprafață mult mai mare. Gradul de evoluție al solului este influențat de geomorfologia și vechimea reliefului, de umiditate.

Datorită interacțiunii factorilor naturali, în această zonă s-au format soluri variate. În transformarea acestora, un rol important îl are factorul uman, în special prin defrișarea pădurilor, mai ales în zona dealurilor unde versanții au fost transformați prin terasare în terenuri agricole.

▪ **Calitatea atmosferei**

Comuna Parva nu are dezvoltată o industrie care să pună probleme de mediu. Singura sursă de poluare a aerului ar fi coșurile de fum de la locuințele cetățenilor și a autovehiculelor existente , de aceea putem spune că ne bucurăm de un aer curat.

▪ **Atracții turistice**

Comuna Parva prezintă interes și din punct de vedere turistic. Peisajul deosebit de îmbietor, culmile și văile, cursurile de apă, defileele, încântă privirea și dau sănătate sufletului și trupului.

Parcul Național Munții Rodnei



Rezervație a Biosferei este localizat în nord-estul județului Bistrița Năsăud, în zona înaltă a Munților Rodnei, ocupând o suprafață de 46.399 ha.

Parte integrantă a grupeii nordice a Carpaților Orientali, Munții Rodnei sunt situați

între Masivul Țibleș în vest; Obcinele Bucovinei și Munții Suhard la est; Munții Maramureșului la nord; Dealurile Năsăudului la sud; Munții Bârgăului la sud-est.

Munții Rodnei reprezintă cea mai importantă unitate montană din Carpații Orientali. Astfel, Munții Rodnei se individualizează atât prin altitudinea cea mai înaltă din zona răsăriteană a Carpaților (vârful Pietrosu 2303 m), dar și prin existența celui mai mare lac glaciar



(Lala Mare cu o suprafață de 5637 m²). De asemenea, în arealul Munților Rodnei se regăsește una dintre cele mai importante stațiuni ontane din zona nordică a țării (Borșa), cât și stațiunea balneară de importanță națională, Sângeorz Băi.

Accesul în Parcul Național Munții Rodnei se face prin: Izvorul Albastru al Izei, Borșa-Pietroasa, Negoiescu, Fântâna, Șaua Știol, Gura Lalei, Pasul Rotunda, Tabăra Valea Blaznei, Rodna, Valea Vinului, Anieș, Cormaia, Parva, Telcișor, Romuli - Strâmba.

Vizitarea Parcului Național Munții Rodnei este permisă numai pe traseele turistice marcate cu semne convenționale (marcaje vopsite, cu bandă, triunghi, cruce sau punct de culori diferite în funcție de traseu și încadrate pe fond alb) și pe traseele de alpinism marcate și pitonate, stabilite ca fiind accesibile în lista avizată anual de autoritatea de specialitate în domeniu, cu acordul APNMR.

Valea Rebrei

Străbate localitățile Parva și Rebra și se varsă în Someșul Mare pe teritoriul comunei Rebrîșoara.



Peștera Izvorul Tăușoarelor

- **Peștera Izvorul Tăușoarelor** - este o rezervație naturală, care se întinde pe o suprafață de 110 ha, aflându-se la altitudinea de 950 m pe teritoriul comunei Rebrîșoara. În ultimii ani, în urma unor explorări speologice au mai descoperit încă 9,5 km lungime. Adâncimea peșterii este de 465,5 m, situându-se pe primul loc între peșterile de adâncime din România. Face parte din complexul corstic Tăușoare-Zalion (monument al naturii), se află pe versantul stâng al pârâului Izvorul Tăușoarelor, pe partea nordică a Vârfului Bașca, în Bazinul superior al râului Gersa. Descoperită de învățătorul Leon Bârte din localitatea Parva



Apele subterane din Peșteră ajung pe Valea Telcișorului unde sunt captate pentru păstrăvărie.

Complexul Monahal Parva-Rebra

- Edificat pe locul numit „La Mănăstire”

Scurt istoric al vechii Mănăstiri, cu hramul „Buna Vestire”



Pe o frumoasă colină de pe valea râului Rebra, la 15 km de orașul Năsăud, exista cu sute de ani în urmă o veche mănăstire ortodoxă de călugări, datând dinaintea anului 1500. La începutul sec. XX se mai puteu vedea pe hotarul dintre localitățile Rebra și Parva din județul Bistrița-Năsăud, urmele unei vechi biserici de lemn, astăzi dispărută,, o troiță din lemn care marca locul unde fusese altarul și câțiva brazi care încadraseră biserița mănăstirii.

Deși locul acesta plin de istorie rămăsese de multă vreme pustiu, credincioșii celor două sate i-au păstrat un nume frumos și plin de vibrația rugăciunii. Ei l-au numit cu evlavie : „La Mănăstire”

Această mănăstire nu s-a aflat printre cele distruse de armatele imperiale habsburgice între anii 1761-1784, fiind unul dintre puținele așezăminte monahale ardelenene care au supraviețuit, ajungând până aproape de zilele noastre. Biserița din lemn a mănăstirii a fost mutată în Parva, unde a împlinit rolul de parohie timp de peste 150 de ani.

Istoria noii Mănăstiri, „Sfinții Apostoli Petru și Pavel”



După 1990, credincioșii din zonă au dorit mult reînvierea străvechiului lăcaș monahal de rugăciune, dovedind că și-au păstrat dragostea de Dumnezeu și respectul față de Biserică și monahism, dar și amintirea plină de evlavie a istoriei vechiului lăcaș. Meritul reînființării mănăstirii aparține mai cu seamă credincioșilor din comuna Parva și preoților parohi Remus Gavruș din Parva și Teodor Nedelea din Rebra, dar și credincioșilor din toate părțile județului și chiar din localități mai îndepărtate din țara care s-au alăturat, fiecare contribuind câte puțin la edificarea viitoarei mănăstiri.



La 21 iulie 1993, cu încurajarea remarcabilului teolog și academician **Dumitru Stăniloae**, cu acordul părintelui stareț **Ioanichie** al mănăstirii Turnu din jud. Vâlcea și cu acceptul Preasfințitului Episcop **Gherasim** al Vâlcei, șapte monahi de la mănăstirea Turnu primesc din partea **IPS Bartolomeu** al Clujului binecuvântarea, astfel întemeiază pe vechea vatră monahală dintre Parva și Rebra, mănăstirea de azi „Sfinții Apostoli Petru și Pavel”. Una din cele mai cunoscute din această zonă, mănăstirea are hramul la 29 iunie, în cinstea slăviților întemeietori și stâlpi ai Bisericii, Apostolii Petru și Pavel.

În plan duhovnicesc, mănăstirea „Sfinții Apostoli Petru și Pavel” a cunoscut creștere continuă, numărul viețuitorilor crescând cu fiecare an, în 1997 ajungând la 47, pentru ca din anul 2000 acesta să se stabilizeze în jurul a 20 de părinți și frați. Această obște i-a avut ca stareți pe părintele Paisie Iloaie (1993-2000), părintele Simion Bejan (2001-2003) și părintele Chiril Zăgrean (începând din 2003). De-a lungul timpului, mănăstirea a format un important număr de stareți, preoți și monahi care slujesc astăzi și în alte mănăstiri, atât din eparhie și din țară, cât și din Sfântul Munte Athos.



Mănăstirea „Sfinții Apostoli Petru și Pavel” reprezintă astăzi un bun model de **ora et labora** (roagă-te și muncește), o icoană a slăvirii lui Dumnezeu prin slujbele bisericii, prin munca de obște și prin rugăciunea personală. Programul de slujbă al mănăstirii a păstrat în timp aceleași caracteristici, după orarul de mai jos, la care se adaugă și alte slujbe: Sfântul Maslu, parastase, sfințiri, sfeștani, iar la cerere botezuri, nunți, înmormântări. În conlucrare cu preoți parohi, slujitorii mănăstirii au desfășurat activități pastoral-misionare de câte ori li s-a cerut participarea.

Programul de slujbe al Mănăstirii „Sfinții Apostoli Petru și Pavel”

Luni, marți, miercuri, joi:

18.00-20.00 Ceasul 9, Vecernia, Pavecernița mică;
02.00-04.00 Miezonoptica, Utrenia, Ceasul 1;
04.00-06.00 Sfânta Liturghie de noapte, Acatistul

Vineri:

18.00-20.00 Ceasul 9, Vecernia, Pavecernița mică;
21.00-22.30 Utrenia, Ceasul 1;
22.30-00.30 Sfântul Maslu

Sâmbăta:

09.00-10.30 Aghiasma, Acatistul, Ceasul 3, Ceasul 6;
10.30-12.30 Sfânta Liturghie de zi, Parastasul de obște.

Duminică și în sărbători

09.00-10.30 Acatistul, Ceasul 3, Ceasul 6;
10.30-12.30 Sfânta Liturghie de zi, Parastasul;

Sâmbăta seara și în ajunul sărbătorilor este Priveghere mare, după rânduiala monahala:

19.00-23.00 Vecernia mare, Litiă, Utrenia, Ceasul întâi



Distanțe în km până la Mănăstire

De la București: 450 km.
De la Cluj Napoca: 130 km.
De la Beclean: 46 km.
De la Bistrița: 36 km.
De la Năsăud: 16 km.
De la Rebra: 6 km.
De la Parva: 6 km.

Posibilități de cazare:

Numai vara:
max. 40 de persoane

Posibilități de acces la Mănăstire

La Mănăstirea „Sfinții Apostoli Petru și Pavel” se poate ajunge astfel:
- cu trenul, mașina sau autobusul până în orașul Năsăud, jud. Bistrița Năsăud;
- din Năsăud, cu autobusul Năsăud-Parva, 16 km până la Mănăstire, sau
- cu mașina pe drumul Năsăud Sângeorz-Băi 5 km (până la troiță), și apoi pe drumul spre Parva, 11 km până la Mănăstire.



Biserica ortodoxă

Pe locul unde este așezată actuala biserică a existat o bisericuță de lemn reconstruită între anii 1812 - 1840 prin folosirea unor părți din vechea mănăstire ce a fost așezată în cimitirul din Parva în jurul anului 1800 când vechea mănăstire a fost desființată prin alungarea călugărilor ortodoxi de trecerea forțată ce s-a făcut de către imperiul austro-ungar la catolicism.




Deși comunitatea sătească din Parva (Lunca Vinului) este înființată în anul 1768, credincioșii ei nu aveau încă biserică de parohie. De aceea, bisericuța mănăstirii a fost transportată în sat împreună cu toate obiectele care îi aparțineau, și reconstruită în cimitirul mare. - Apoi, în anul 1822 ea a fost din nou mutată și reclădită în centrul satului, pe platoul pe care se află biserica actuală, și a fost sfințită ca biserică de parohie de episcopul numit Ioan Lemeny, la 13 iulie 1840, păstrându-se hramul inițial, avut în vremea când funcționa la mănăstire: „Buna Vestire”.

Deși era deja veche, având aproape 200 de ani, bisericuța și-a îndeplinit aici rolul de parohie încă 100 de ani. Apoi, cu mult regret, credincioșii din Parva au fost nevoiți să o demoleze în 1963, căci se degradase mult și devenise neîncăpătoare.

În timpul păstoririi preotului Emil Ciocârlă s-a ajuns la un compromis, s-a dat aprobare pentru reparație capitală. Astfel, s-a construit pe ruinele vechii biserici între anii 1963 - 1973 o nouă biserică din lemn de stejar și brad care a găzduit patrimoniul celei vechi până în anul 2005 și care a primit în alcătuirea ei și materiale provenite din vechea biserică.

Această biserică este acoperită cu tablă având forma de corabie în stil neo-bizantin. Între anii 1989-1982 s-au făcut lucrări de consolidare, de aplicare în exterior șindrila de brad tip coadă de rândunică stil maramureșean. În interior s-a aplicat un strat de tencuială făcându-se posibilitatea picturii.



Obiectele de patrimoniu păstrate în parohia Parva au fost readuse la locul lor de proveniență în anul 2005 în prezența Preasfințitului Vasile

Someșanul, episcop vicar al Arhiepiscopiei Vadului, Feleacului și Clujului. Ele intră azi în alcătuirea muzeului noii mănăstiri „Sfinții Apostoli Petru și Pavel”, moștenitoarea și continuatoarea peste ani a încercatei mănăstiri din vechime.

II. **POPULAȚIA**

2750 din care 1374 femei și 1376 bărbați

▪ Structura populației pe confesiuni

ORTODOXI	2140	1 biserică
PENTICOSTALI	610	1 biserică

▪ Structura populației pe etnii

Români: - 2750

III. **ADMINISTRAȚIA**

Consiliul local al comunei Parva

Număr consilieri locali: 11

Primar: Gheorghe Stelian

Adresa primărie: Parva, nr.162

Tel./fax. 0263367110

E-mail: primariaparva@yahoo.com

Site: www.primariaparva.ro



IV. **INFRASTRUCTURA**

Drumuri publice: drum european: -
drum național: -
drum județean: 7 Km
drum comunal: 42 Km

Calea ferată - prin gara Rebrîșoara

Orașe apropiate:

Năsăud - 25 Km

Sângeorz Băi - pe varianta DJ 172 B =34 km

- pe varianta peste deal =7,6 km

Rețeaua stradală: betonat: -

asfaltat: 7 Km

pietruit: 2 Km

de pământ:40 Km

Rețea de alimentare cu apă :7,5 Km (602 gospodării)

Rețea de canalizare : 0,5 Km (14 gospodării racordate)

Rețea electrică: 46 Km (710 locuințe racordate la rețeaua electrică =94%)

La nivelul comunei nu există rețele gaze naturale.

Gradul de racordare la rețeaua de telefonie este de 52% la telefonia fixă. Nu există telefonie mobilă. La nivelul comunei există 400 de abonați la televiziunea prin cablu.

V. **AGRICULTURA**

	Suprafața agricolă (ha)	Proprietate publică (ha)	Proprietate privată (ha)
(Arabil)	304		304
Pășuni	1130	608	522
Fânețe	955	10	945
Vii și pepiniere viticole	-	-	-
Livezi	-	-	-
Zone legumicole	-	-	-
Păduri și alte terenuri cu vegetație forestieră	2802,35	2538,5	263,85
Ape, lacuri și bălți	117	117	-

Număr agenți economici cu activitate în domeniul agricol: -

Număr microferme: -

Puncte de colectare a laptelui: **1**

Puncte de prelucrare a lânii: -

Puncte de prelucrare a pielii: -

Puncte de sacrificare animale: -

Efective de animale

Bovine : 731

Porcine : 840

Ovine+caprine : 3180

Păsări : 4200

Număr familii de albine (stupi): 55

Număr specialiști agricoli:

Total 1, din care:

- veterinari: 1

- zootehniști: -

- agronomi: -

VI. **TURISM**

Agenții de turism: -

Nr.prestatori de servicii: -8

Categoria	Număr	Capacitatea totală de cazare
Pensiuni	6	12
Moteluri	1	8
Hoteluri	-	-
Centru de Turism Montan Humberte Tyrode	1	10

Turismul este un domeniu aflat în plină dezvoltare în special datorită specificului zonei dar și unităților de primire turistică existente în zonă. Există posibilitatea de cazare și pensiune completă în pensiuni turistice de 2 margarete.

VII. **ECONOMIE**

INDUSTRIA	NR. AGENȚI ECONOMICI	NR. ANGAJAȚI
Alimentara	12	9
Prelucrarea lemnului	2	6
Industria ușoară	-	-
Altele	-	-

Principalul sector economic din comună este **exploatarea, prelucrarea primară și secundară a lemnului**, această activitate economică fiind realizată de agenți economici atestați, marea majoritate având dotările necesare pentru producerea elementelor din lemn pentru construcții, a ramelor din lemn pentru industria ambalajelor, a mobilierului pentru grădini.

ARTA POPULARĂ

Tipuri de produse realizate:

- Sculpturi:

- în lemn



- Artizanat :

- prelucrarea lânii




- confecționare costume populare :



- goblenuri:



- macrameuri:



COMERȚ

Număr unități desfacere cu amănuntul (magazine): 12

Număr unități en-gross: -

Nr. unități de alimentație publică (baruri, restaurante, etc) -

VIII. **SĂNĂTATE**

Personal medical	Nr.	Instituții	Nr.
Medici de familie	1	Spitale	-
Medici stomatologi	1	Dispensare	1
Asistenți medicali	2	Cabinete	1
Farmacisti	1	Farmacii	1

IX. **CULTURA**

Instituții	Nr.instituții	Stare imobil
Cămin cultural	1	bună
Biblioteca	1	Bună
Muzeu	-	-

Monumente cultural istorice	Număr	Locație	Starea fizică a imobilelor
Biserici	-	-	-
Castele	-	-	-
Monumente	1	Parva	bună
Vestigii istorice	-	-	-
Case memoriale	-	-	-

X. ÎNVĂȚĂMÂNT

Unități de învățământ	Număr unități	Număr elevi	Număr cadre didactice
Grădinițe	6	125	7
Școli primare/gimnaziale	8	402	30
Licee, colegii, grupuri școlare	-	-	-
Cluburi ale elevilor	-	-	-
Școli cu profil special Șc. De Arte și Meserii Vasile Scurtu clasele IX-X	1	54	2

Posibilități economice de investiție neexploatate :

- ape sulfuroase și minerale
- turism
- minereu complex
- roca caolinoasa
- mica
- var
- marmură

Facilități oferite:

Administrația locală este dispusă să coopereze în sprijinirea investitorilor, alocând anumite facilități: prezentare și reprezentare comunitate, sprijin logistic și consultanță, scutiri de taxe și impozite în temei legal, concesiuni și vânzări de terenuri.

II.II ANALIZA SWOT - Comuna Parva, județul Bistrița - Năsăud

Analiza generală

<p>Puncte Tari</p> <ul style="list-style-type: none"> - existența unui potențial de dezvoltare turistică - Parcul Național Munții Rodnei, unități de primire turistică recunoscute la nivel regional, trasee montane ; - industrie a lemnului puternic dezvoltată ; - existența unui potențial uman flexibil-administrația locală receptivă, activă, cu inițiative disponibile pentru orice efort privind dezvoltarea comunității ; - o zonă cu tradiție și istorie în exploatarea de resurse minerale și exploatarea lemnului; - facilități acordate de administrația locală pentru investitori ; - resurse naturale bogate - lemn , minereu; - conservarea tradițiilor locale 	<p>Puncte Slabe</p> <ul style="list-style-type: none"> - lipsa rețelei de canalizare menajeră ; - lipsa managementului integrat al deșeurilor; - cea mai mare parte a clădirilor publice necesită reparații capitale ; - bugetul local care nu satisface nevoile de dezvoltare ; - dependența de industria minieră, între timp restructurată ; - mediu de afaceri insuficient dezvoltat; - somaj ridicat ; - spirit antreprenorial scăzut ; - pregătirea profesională a populației active nepotrivită cu cerința de pe piața muncii. - acces dificil - doar pe cale rutieră, drumuri nemodernizate, grad ridicat de deteriorare ;
<p>Amenințări</p> <ul style="list-style-type: none"> - imaginea de comunitate minieră ; - lipsa unei strategii de dezvoltare ; - instabilitate legislativă privind măsurile de intervenție în cazul comunităților miniere ; - dezinteres al structurilor politice și administrative, județene și naționale, privind problemele din comunitate ; - migrația populației tinere ; - neimplicarea cetățenilor în soluționarea problemelor comunității 	<p>Oportunități</p> <ul style="list-style-type: none"> - potențial de dezvoltare industrială ridicat; - fructificarea potențialului silvic ; - fructificarea potențialului uman ; - atractivitate turistică ; - existența programelor de finanțare prin ANDZM și alte organisme; - existența programelor de finanțare de la Uniunea Europeană ;

S.W.O.T.

Economie și Infrastructura - comunicații, dotari edilitare, telecomunicații, utilități publice, mediu

<i>Puncte tari</i>	<i>Puncte slabe</i>
<ul style="list-style-type: none"> - o zonă cu resurse naturale bogate și vechi tradiții în exploatarea de resurse minerale și exploatarea lemnului ; - tradiții locale în creșterea animalelor, în special a vitelor; - existența unor societăți comerciale și persoane fizice autorizate cu activitate în zona - arhitectură tradițională; - DJ 172 B care trece prin comună; - 12 km de drumuri forestiere; - existența rețelei de alimentare cu apă în 70% din gospodării ; - calitatea surselor de apă este corespunzătoare ; - existența unui izvor de apă minerală ; - electrificare a comunei ; - iluminat public în toate zonele localității ; - modernizarea echipamentelor de telecomunicații ; - rețea de cablu TV, internet; - nu sunt probleme semnificative de poluare sonoră ; - solurile nu sunt încărcate cu poluanți ; - mediu natural nepoluat; - practicarea unei agriculturi predominant ecologice 	<ul style="list-style-type: none"> - resurse financiare locale insuficiente,(investiții autohtone și străine reduse) ; - productivitate scăzută (suprafețele agricole nu pot fi lucrate mecanizat) ; - un comerț slab dezvoltat ; - slaba valorificare a produselor locale agricole ; - starea tehnică necorespunzătoare a rețelei rutiere ; - lățimea redusă a drumurilor; - lipsa trotuarelor, șanțurilor și a rigolelor de scurgere pentru drumuri; - lipsa rețelei de canalizare, managementul deșeurilor ; - lipsa drumurilor de acces la proprietățile agricole și fânețe; - 60% dintre drumurile comunale sunt situate pe cursuri de apă și nu sunt consolidate ca atare - pericol de inundare a acestora și de distrugere; - starea proastă a drumurilor forestiere; - structura de rezistență a drumurilor forestiere nu este adecvată mașinilor de mare tonaj; - starea proastă a clădirilor școlilor; - spații pentru grădinițe insuficiente (este necesară construirea a încă două grădinițe în două zone ale comunei); - lipsa unei clădiri pentru centrul de colectare a laptelui; - lipsa rețelei de gaz; - lipsa furnizorului de Internet;

Oportunități	Amenințări
<ul style="list-style-type: none"> - îmbunătățirea stării clădirilor publice de pe raza comunei ; - îmbunătățirea-reabilitarea rețelei de drumuri comunale și a drumurilor de acces ; - modernizarea DJ 172 B - modernizarea drumurilor forestiere - transformarea drumurilor auto forestiere (DAF) în drumuri turistice - conservarea Minei de caolin - microhidrocentrala electrică și eoliana - utilizarea programelor de finanțare a UE și autorităților ; - programele ANDZM; 	<ul style="list-style-type: none"> - torenți și ravene; - nerealizarea lucrărilor de decolmatore pe râul Rebra și afluenți - pericol de inundații și alunecări de teren; - migrația populației; - fonduri insuficiente pentru întreținerea drumurilor; - surse de finanțare neidentificate pentru unele proiecte; - izolarea parțială a unor zone; - populație insuficient calificată; - mentalitatea unor cetățeni ai comunei; - lipsa unor surse de informații; - neimplicarea agenților economici mari în proiecte de infrastructură;

Concluzii în urma analizei:

Infrastructura de transport precară precum și starea utilităților publice și absența unora, constituie o piedică în calea potențialilor investitori, afectând astfel procesul de dezvoltare al vieții economice a comunei.

În absența unor soluții de finanțare, externe bugetului local, a proiectelor de reabilitare, de modernizare și extindere a infrastructurii de transport, a celor de introducere a unor utilități publice, de reabilitare a clădirilor publice, nu putem vorbi de o dezvoltare durabilă a comunei.

S.W.O.T. Mediul de afaceri

Puncte tari	Puncte slabe
<ul style="list-style-type: none"> - existența unui potențial de dezvoltare turistică - Parcul Național Munții Rodnei, unități de primire turistică recunoscute la nivel regional, trasee montane; 	<ul style="list-style-type: none"> - infrastructura deficitară; - economie monocoloră, bazată în special pe exploatarea forestieră și agricultura de subsistență;

<ul style="list-style-type: none"> - industrie a lemnului puternic dezvoltată; - existența unui potențial uman flexibil-administrația locală receptivă, activă cu inițiativă, disponibilă pentru orice efort privind dezvoltarea comunității ; - o zonă cu tradiție și istorie în exploatarea de resurse minerale și exploatarea lemnului; - facilități acordate de administrația locală pentru investitori ; - resursa umană suficientă; - resursa forestieră bogată; - potențial turistic; - Bazin Hidrografic dezvoltat (Rebra și afluenții săi: etc) - Potențial salmonicol (constuirea unor păstrăvării); - flora spontană/fructe de pădure și plante medicinale (pe masivul Rodnei); - biomasa pentru energie alternativă (rumeguș, cetina, rășini etc); - fond cinegetic bogat: mistreți, cerbi, iepuri etc - potențial apicol mare; - resurse minerale: minereuri de (Al și caolin) și apă minerală; - existența a două asociații : asociația crescătorilor de ovine și asociația crescătorilor de bovine - existența a 6 pensiuni și Centrul de turism montan; asociația Carpatia ECOTUR PARVA; - nivelul scăzut al șomajului - suprafețe întinse de pădure; - existența zone cu potențial industrial - existența forței de muncă calificată mediu; - spor natural pozitiv; - sprijin politic local; 	<ul style="list-style-type: none"> - venituri scăzute ale populației; - forța de muncă insuficient calificată și neadaptată cerințelor pieței; - fărâmițarea terenurilor agricole; - lipsa meșteșugarilor (datorită lipsei pieței de desfacere); - lipsa comunicării și colaborării între agenții economici; - comunitate izolată față de municipiul reședință de județ (Bistrița-Năsăud) și față de centrele urbane; - distanța relativ mare față de centrele de perfecționare și școlile de arte și meserii; - lipsa locurilor de muncă pentru femei; - diminuarea resurselor de lemn de foc; - lipsa investitorilor; - lipsa drumurilor agricole și forestiere amenajate corespunzător; - lipsa gazului metan ; - căi de acces nereabilitate; - populație îmbătrânită ; - spirit de inițiativă scăzut.
<p><i>Oportunități</i></p> <ul style="list-style-type: none"> - Parcul Național Munții Rodnei; - modernizarea DJ172 B; - Fondurile europene; 	<p><i>Amenințări</i></p> <ul style="list-style-type: none"> - monopolul străin pe resursa forestiera; - modificarea legislației; - creșterea fiscalității (fiscalitatea

<ul style="list-style-type: none">- credite avantajoase atât pentru APL, cât și pentru agenții economici locali;- parteneriatele public private (PPP);- certificarea pădurilor;- organizarea unor vizite de experiență în străinătate (Austria, Elveția, Germania, Franța) pentru oamenii de afaceri locali și potențialii întreprinzători locali;- valorificarea potențialului hidrografic;- posibilitatea construirii de pensiuni;- cuprinderea zonei în programele de finanțare focalizată ale A.N.D.Z.M.;- valorificarea potențialului natural de plante medicinale și a fructelor de pădure;- existența de resurse naturale în zonă ;	<ul style="list-style-type: none">excesivă)- degradarea terenurilor agricole și a pășunilor (datorită scăderii efectivului de animale și neutilizării/salbaticirii acelor terenuri);- birocrația;- migrația forței de muncă;- calificarea forței de muncă nu este în acord cu cerințele pieței;- concurența nelocală;- fluctuația Euro/deprecierea leului;- instabilitatea financiară;- politica ajutoarelor sociale;- lipsa unei legislații care să încurajeze investițiile în zonele miniere, mai ales în cele izolate;- birocrație excesivă privind accesarea unor programe și fonduri de finanțare;- venituri scăzute ale populației;- absența unui management al informației în procesul diseminării către cetățeni;- defrișarea pădurilor ;- restructurarea exploatarei miniere- deteriorarea continuă a infrastructurii;- mediatizare insuficientă a potențialului economic al comunei;
--	--

Concluzii în urma analizei

Lipsa utilităților publice și starea precară a infrastructurii de transport constituie o piedică în calea investitorilor, fapt ce afectează întreaga dezvoltare a comunei. Cu toate acestea, în comună se poate valorifica potențialul turistic și cel al resurselor naturale existente. Se remarcă disponibilitatea administrației locale în sprijinirea și atragerea acestor investitori prin acordarea de facilități.

Este foarte importantă de asemenea o strategie de mediatizare a oportunităților zonei și de informare a populației privind sursele de finanțare existente, precum și cele potențiale, prin care să-și poată implementa proiectele propuse.

**S.W.O.T. - Servicii sociale, educație, sănătate, sport,
petrecerea timpului liber**

<p>Puncte tari</p> <ul style="list-style-type: none"> - nivel relativ ridicat al gradului de calificare în anumite domenii - existența unor specialiști în domenii variate de activitate - ospitalitatea proverbială a locuitorilor - (existența Centrului de Informare Comunitară) - existența cabinetelor medicale și a punctului farmaceutic - existența unei școli de arte și meserii; - cadre didactice calificate - personal medical calificat - dispensar medical și dispensar sanitar veterinar în comună; - existența unui grup de pompieri; - zona bogată în tradiții și obiceiuri culturale; - organizarea unor evenimente/sărbători: „Fii satului”, „Cununa”, „Pomul de iarnă”, „Călușerul”; - existența a două asociații: asociația crescătorilor de ovine și asociația crescătorilor de bovine; - resursa umana; - cămin cultural, biblioteca; - Asociația Carpatia Ecotur; 	<p>Puncte slabe</p> <ul style="list-style-type: none"> - îmbătrânirea populației - depopularea (spor natural negativ) - migrarea persoanelor tinere spre mediul urban și străinătate - mentalitatea populației față de schimbare în general; - lipsa unei grădinițe proprietate publică în comună - zona Lunci; - lipsa unei capele; - violența în școli; - lipsa unui club sportiv și a unei echipe locale de fotbal; - lipsa unei Săli de sport; - terenul de fotbal este neamenajat; - curtea școlii neamenajată; - lipsa spațiilor de joacă pentru copii; - sistemul de stimulente pentru dascăli și medici; - spiritul civic insuficient dezvoltat - inexistența unui dispensar sanitar veterinar; - lipsa parcurilor și a unor locuri de joacă; - lipsa unei baze sportive modernizate și a unei săli de sport; - lipsa canalizării în școală
<p>Oportunități</p> <ul style="list-style-type: none"> - existența unor exemple de succes al unor localnici cu inițiative - prezența unui asistent comunitar - amenajarea lăcașelor de cult - înființarea unei echipe de fotbal - înființarea unui punct de salvamont - construirea unor grădinițe 	<p>Amenințări</p> <ul style="list-style-type: none"> - reducerea ponderii populației active - natalitate scăzută - creșterea șomajului în rândul tinerilor absolvenți - creșterea ponderii muncii la negru, cu efecte negative asupra pieței muncii și economiei locale datorită fiscalității ridicate

Planul strategic de dezvoltare locală al comunei Parva

<ul style="list-style-type: none"> - parteneriate între specialiști, comunitate, agenți economici - construirea unui complex cultural - schimburi de experiență pentru elevi și tineri; - camere video montate în școli - fonduri comunitare ; - fonduri pentru dotări sociale; - înființarea unui centru public de asistență socială ; 	<ul style="list-style-type: none"> - creșterea delincvenței - tutunul, alcoolul, drogurile - migrația tinerilor - scăderea interesului pentru învățatură - lipsa motivației - dispariția unor obiceiuri și tradiții - violența verbală în masă - violența domestică - deteriorarea stării generale de sănătate a populației; - incoerența și inconsecvența legislației în domeniu;
--	--

Concluzii în urma analizei:

Se constată necesitatea îmbunătățirii sau înființării serviciilor de educație și asistență socială, precum și dezvoltarea serviciilor de sănătate.

Constituirea și funcționarea mai multor O.N.G.-uri, poate să vină în sprijinul autorităților locale privind soluționarea problemelor sociale.

Prin programele de finanțare existente, comuna Parva poate promova proiecte sociale care să îmbunătățească serviciile sociale, cele de educație și de sănătate.

S.W.O.T. - Cadrul Instituțional

<p>Puncte tari</p> <ul style="list-style-type: none"> - transparența decizională - personal competent - colaborarea bună între aparatul de lucru al Primăriei și CL - colaborarea bună între autoritatea publică locală (APL) și celelalte instituții - școala, biserica, dispensar, brigada silvica, poliție - existența rețelei IT 	<p>Puncte slabe</p> <ul style="list-style-type: none"> - lipsa de personal calificat în anumite domenii - juridic, consultanța, achiziții publice - lipsa generatoarelor de curent electric în cadrul instituțiilor - lipsa unui angajat în domeniul dezvoltării locale (ADL)
<p>Oportunități</p> <ul style="list-style-type: none"> - cursuri de perfecționare - Constituirea unei Asociații de 	<p>Amenințări</p> <ul style="list-style-type: none"> - migrația personalului calificat și a tinerilor; - resurse financiare insuficiente;

Planul strategic de dezvoltare locală al comunei Parva

<p>Dezvoltare Intercomunitară</p> <ul style="list-style-type: none"> - Crearea unor parteneriate, înfrățiri cu comunități din străinătate - implicarea O.N.G.- urilor; - comunicarea administrației cu cetățenii; - programe de finanțare ; - dotarea instituțiilor cu mijloace logistice moderne prin programe guvernamentale ; 	<ul style="list-style-type: none"> - retribuirea necorespunzătoare a personalului bugetar ceea ce face neatractiv mediul administrativ public; - disputele politice la nivel județean și național ; - birocrăția; - legislația ambiguă;
--	---

Concluzii în urma analizei:

Administrația locală este receptivă și deschisă dezvoltării relației cu cetățenii, promovării unor decizii ca urmare a unor consultări comunitare, promovării unor proiecte ca urmare a unei planificări participative.

S.W.O.T. - Mediu

<p>Puncte tari</p> <ul style="list-style-type: none"> - Asociația PROSOMEȘ - aplicarea în faza incipientă a unui sistem integrat de colectare a deșeurilor - dispariția de pe cursurile râurilor a deșeurilor menajere - existența pe teritoriul comunei a suprafețelor silvice în proporție mare - calitate bună a factorilor de mediu 	<p>Puncte slabe</p> <ul style="list-style-type: none"> - educația ecologică este superficială - inexistența unei platforme de depozitare a gunoaielor ; - lipsa canalizării și a stației de epurare a apelor uzate ; - fose septice - poluarea cu nitrați ; - lipsa colectării selective a deșeurilor - Lipsa programelor de reintroducere a deșeurilor în circuitul economic (reciclarea deșeurilor); - poluarea apelor - deversarea apelor uzate/ menajere în râuri; - mentalitatea locuitorilor
<p>Oportunități</p> <ul style="list-style-type: none"> - construirea stației de epurare a apelor uzate - extinderea colaborării și implicarea organizațiilor neguvernamentale și a școlilor în programe comune de 	<p>Amenințări</p> <ul style="list-style-type: none"> - infrastructura minieră ; - eroziunea solului ; - poluarea din amonte a râului Rebra; - mentalitatea de indiferență față de protecția

educație ecologică - reabilitarea unor suprafețe prin reîmpădurirea și împădurirea suprafețelor degradate - Fondurile de mediu - PROSOMEȘ; ADI - Valorificarea biomasei	mediului ; - obiceiuri proaste ale turiștilor autohtoni care nu colectează deșeurile;
---	--

Concluzii generale în urma analizei

În urma analizei mediului economic din comună au reieșit următoarele concluzii:

- resursele bugetare alocate dezvoltării, aflate la dispoziția administrației locale nu acoperă nevoile existente ale comunității (ca exemplu - în cazul unor proiecte de anvergură nu există posibilitatea finanțării acestora din resurse proprii) . Din acest motiv este necesar a se lua măsuri precum - eficientizarea cheltuirii banului public precum și identificarea unor surse alternative de venit
- nivelul investițiilor nu acoperă este departe de potențialul de care dispune comunitatea. În acest sens apare ca necesară atragerea de noi investitori în zonă precum și încurajarea celor existenți de a rămâne aici și a-și dezvolta afacerile.
- atragerea investițiilor private este absolut necesară pentru dezvoltarea economică locală, autoritățile publice având obligația de a crea toate condițiile pentru investitori atunci când investițiile propuse de aceștia corespund întru totul nevoilor publice.
- creșterea economică este strâns legată de dezvoltarea infrastructurii - în special a căilor de comunicații precum și a utilităților și a infrastructurii de afaceri

De asemenea s-au identificat sectoarele economice cu potențial, care trebuie susținute pentru o dezvoltare sustenabilă.

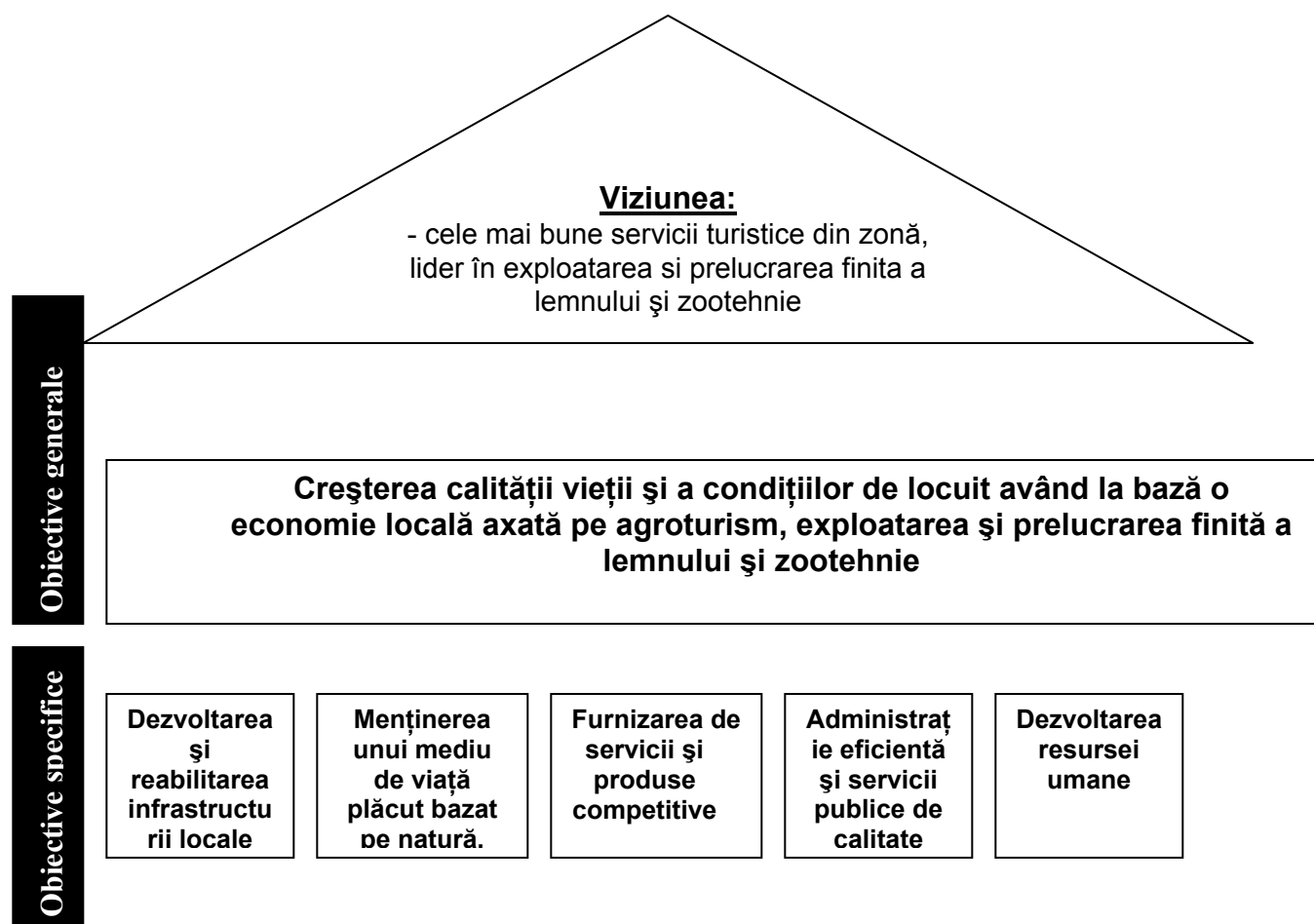
Sectoare cu potențial - există condiții favorabile pentru a construi competențe specifice și pentru a asigura avantaje competitive în competiția pe plan zonal:

- Exploatarea și prelucrarea finită a lemnului
- Turism
- Agricultură ecologică
- Zootehnie

S.W.O.T. - TURISM

<p style="text-align: center;">PUNCTE TARI</p> <ul style="list-style-type: none"> - așezarea geografică propice dezvoltării serviciilor de turism rural, unități de primire turistică recunoscute la nivel regional, trasee montane ; - potențial turistic deosebit datorită păstrării patrimoniului cultural tradițional (port popular, dansuri populare, cântece populare...) - existența unui nucleu puternic și inovativ de practicare a agroturismului ; - existența unui centru de informare și promovare a turismului rural ; - Legături active cu comunități din străinătate (localități înfrățite) 	<p style="text-align: center;">PUNCTE SLABE</p> <ul style="list-style-type: none"> - resurse financiare insuficiente - pregătire profesională de slabă calitate în domeniul serviciilor turistice - rețineri din partea comunității în privința acestui obiectiv
<p style="text-align: center;">OPORTUNITĂȚI</p> <ul style="list-style-type: none"> - extinderea de gospodării autorizate pentru practicarea agroturismului - punerea în valoare a bogatului patrimoniu cultural și istoric al comunei - adoptarea unor măsuri eficiente de promovare - utilizarea Programelor de finanțare a UE și autorităților 	<p style="text-align: center;">AMENINȚĂRI</p> <ul style="list-style-type: none"> - orientarea spre alte zone de interes

Capitolul III. Strategia de dezvoltare a comunei Parva și planul de acțiune



III. I. Viziunea și obiectivele de dezvoltare ale comunei Parva în următorii 10 ani

Viziune:

Comuna Parva va deveni o comunitate de referință în calitatea serviciilor turistice, un lider zonal în exploatarea și prelucrarea finită a lemnului și zootehnie.

Obiectiv general :

Creșterea calității vieții și a condițiilor de locuit având la bază o economie locală axată pe agroturism, exploatarea și prelucrarea finită a lemnului și zootehnie

Obiective specifice:

- 1. Dezvoltarea și reabilitarea infrastructurii locale*
- 2. Menținerea unui mediu de viață plăcut bazat pe tradiție, implicarea comunității, protejarea mediului înconjurător și petrecerea timpului liber*
- 3. Administrație eficientă și servicii publice de calitate*
- 4. Furnizarea de servicii și produse competitive*
- 5. Dezvoltarea resursei umane*

Obiectiv specific

1. Dezvoltarea și reabilitarea infrastructurii locale

Priorități:

a) Modernizarea și extinderea rețelelor edilitare

Măsurile:

1. Reabilitarea sistemului de Alimentarea cu apă în sistem centralizat al comunei
 - extinderea rețelei de alimentare cu apă
 - extinderea rețelei de energie electrică
2. Realizarea de canalizare și stații de epurare în localitate
 - introducerea rețelei de canalizare în localitate
 - realizarea unei stații de epurare în comună
3. Realizarea de rigole de scurgere a apei pluviale până la deversarea în râu

b) Modernizarea, reabilitarea și extinderea rețelei de drumuri

Măsurile:

1. Modernizarea drumurilor comunale :

a) pentru cele existente :

- consolidarea malurilor
- amenajarea de rigole de scurgere
- realizarea sau reabilitarea de poduri și podețe
- împietruirea drumurilor
- asfaltarea drumurilor
- amenajarea de parapete unde este necesar
- semnalizarea acestora cu indicatoare rutiere

b) extinderea drumurilor comunale

2. Modernizarea drumurilor de de acces la proprietățile agricole ale cetățenilor :

- apărări de mal
- rigole de scurgere
- construirea unei rețele de drumuri de hotar și de acces la proprietăți agricole(în special la fânețe)

- pietruirea drumurilor de acces către proprietățile agricole și forestiere

c) Modernizarea și amenajarea zonelor centrale ale localităților

Măsuri:

1. Modernizarea centrului comunei Parva pe lângă Șoseaua Principală (DJ 172 B) :
 - amenajarea rigolelor de scurgere
 - amenajarea trotuarelor
 - pavarea zonei centrale (inclusiv zona sediului Primăriei)
 - realizarea de spații de parcare prin zona centrală a localității

Obiectiv specific

2. **Menținerea unui mediu de viață plăcut bazat pe tradiție, implicarea comunității, protejarea mediului înconjurător și petrecerea timpului liber**

Priorități

a) Managementul integrat al deșeurilor

Măsuri

- elaborarea unei strategii de management a deșeurilor
- sistem de colectare selectivă a deșeurilor
- racordarea tuturor gospodăriilor la rețeaua de canalizare și renunțarea la fosele septice
- perdele de protecție pe cursul apelor
- perdele de protecție pe DJ și DC
- zonă de protecție aferentă rezervației botanice
- amenajarea spațiilor verzi din jurul blocului

b) Creșterea gradului de civism

- sprijinirea ONG-urilor locale,
- sprijinirea evenimentelor social culturale și tradiționale care contribuie la implicarea comunității și conservarea identității
- dezvoltarea relațiilor de parteneriat

c) Conservarea și promovarea tradițiilor locale

Măsuri:

- Construirea unui Complex Cultural în localitatea Parva
- Reparație capitală și modernizarea Căminului Cultural și al Primăriei din localitatea Parva
- Reamenajare și dotări la Biblioteca comunală
- Subvenționarea și sprijinirea prin orice mijloace a activităților culturale pentru păstrarea tradițiilor și obiceiurilor precum și conservarea folclorului în comună
- Realizarea unui muzeu al comunei
- Și altele

d) Sprijinirea cultelor religioase :

Măsuri:

1. Sprijinirea activității Bisericii Ortodoxe din localitatea Parva prin :
 - Construirea unei noi biserici
 - Ajutor financiar la construcție și dotări
 - Împrejmuirea cu gard modern a terenului aferent Bisericii
2. Sprijinirea activității Bisericii Penticostale din localitatea Parva prin :
 - realizarea de încălzire centrală
 - realizarea de bănci în Biserică
 - sprijin pentru alte lucrări
3. Sprijinirea activității Complexului monahal Parva Rebra prin :
 - Amenajarea unei clopotnite
 - Amenajarea accesului în incinta Complexului monahal
 - Extinderea rețelei de alimentare cu apă și execuția bransamentului de apă la complex, atât pentru consumul menajer, cât și pentru incendiu.
4. Realizarea unei Capele în localitatea Parva

e) Sprijinirea activităților sportive

Măsuri:

- Construirea unei Săli de Sport pe actualul Teren de fotbal
- Achiziția de teren pentru construirea unui Teren de fotbal
- Sprijinirea și dotarea cu echipament a unei echipe salvamont

f) Amenajarea spațiilor verzi :

Măsuri

- Întreținerea monumentelor (Monumentul eroilor)
- Achiziția de terenuri virane din intravilanul comunei pentru realizarea de spații verzi și locuri de recreație
- Amenajare a unor zone de spații verzi la Dispensar, Școala, Bloc

Obiectiv specific

3. Administrație eficientă și servicii publice de calitate

Priorități

- a) **Intărirea capacității administrative în vederea furnizării unor servicii publice de calitate**

Măsuri:

1. Modernizarea clădirii Primăriei și anexelor acesteia :
 - amenajarea spațiilor pentru birouri
 - amenajarea la subsolul clădirii a unui punct de comandă al SVSU
 - reamenajarea magaziiilor pentru lemne ș. a.
 - izolarea pereților exteriori și amenajări exterioare
 - dotarea cu mobilier și aparatură moderne
2. Achiziționarea de grupuri generatoare de energie electrică
3. Eficientizarea actului administrativ - Administrația trebuie să răspundă nevoilor mediului de afaceri și să elaboreze și implementeze proceduri și reglementări care să îmbunătățească funcționarea afacerilor locale. În acest sens administrația trebuie să elaboreze proiecte care simplifică procedurile birocratice și regulile de începere și derulare a afacerilor. Aceste deziderate se pot realiza prin:

- Reducerea birocrației prin simplificarea procedurilor de eliberare autorizații în domeniul activităților economice.
- Utilizarea instrumentelor datoriei publice (împrumuturi și titluri de valoare - obligațiuni municipale) pentru derularea unor proiecte de investiții; contractarea de credite pe termen lung pentru investiții (infrastructura) și nu pentru activități generale
- Utilizarea metodelor moderne de planificare și programare bugetară - elaborarea unui buget pe programe și performanță
- Elaborarea unui Plan de Investiții de Capital
- Îmbunătățirea comunicării între mediul de afaceri și factorii decizionali
- Aplicarea principiilor managementului privat în sectorul public (orientarea spre client, scurtarea timpului de răspuns);
- Asigurarea unui management al resurselor umane competitiv
- Încurajarea parteneriatelor cu alte comunități, copierea unor „modele de succes”
- Implicarea specialiștilor în procesul de elaborare al deciziilor la nivelul comunității - realizarea de parteneriate între administrația locală, universități, ONG-uri și mediul de afaceri
- Inițierea de parteneriate cu mediul privat în vederea realizării unor proiecte (Parteneriate Public-Privat)
- Îmbunătățirea performanței actului administrativ prin intermediul e-administrației fapt ce presupune trecerea la procese electronice (birou virtual) în scopul creșterii performanței și transparenței
- asigurarea de locuințe pentru specialiști -

b) Îmbunătățirea calității serviciilor comunitare de utilități publice

Măsuri:

1. Dotarea corespunzătoare a serviciului public de salubritate :

- achiziționarea unei mașini pentru colectarea de gunoarie menajere
- achiziționarea unei mașini pentru dezapeziri
- realizarea unei gropi de gunoie ecologice

2. Dotarea corespunzătoare a serviciului voluntar pentru situații de urgență :

- Construirea unei remize pentru pompieri
- Achiziționarea unei Autospeciale noi sau cât mai nouă
- Dotarea cu accesorii și echipamente noi și moderne
- Amenajarea unui punct de comandă pentru situații de urgență

Obiectiv specific

4. Furnizarea de servicii și produse competitive

Priorități

a) Îmbunătățirea climatului investițional local pentru atragerea investitorilor

Măsuri

- Revizuirea și îmbunătățirea sistemelor de planificare, zonare și dezvoltare (PUG, PUZ, RLU etc.) - aceste documente permit celor interesați în dezvoltarea unei afaceri să facă alegeri referitoare la amplasare, expansiune, investiții și planificarea afacerilor.
- Crearea unui sistem de taxe locale stimulative pentru dezvoltarea afacerilor
- Susținerea dezvoltării asociațiilor de afaceri și comerciale - asociațiile de afaceri pot aduce beneficii substanțiale dezvoltării mediului de afaceri. (ex. Asociații ale producătorilor, etc.)
- investiții pentru viabilizarea zonelor destinate extinderii și plasării investițiilor (plasarea utilităților - căi de acces, rețea de apă, canalizare, etc)
- Sprijinirea înregistrării mărcilor locale

b) Dezvoltarea sectorului turistic :

Măsuri:

- Achiziția de teren în zona „La Moara lui Iacob” și construirea unei mori cu pietre, funcțională, piuă etc. ca obiective turistice și chiar

pentru nevoile cetățenilor precum și locuri de cazare pentru oaspeții ce vin la Primărie

- Amenajarea vâltoarelor și întreținerea acestora ca obiective turistice și pentru nevoile cetățenilor
- Amenajarea de trasee turistice și speologice prin Serviciul Salvamont
- Realizarea unei Stații de Salvamont .
- Parteneriat cu Asociația Alex Flo în domeniul turismului
- Parteneriat cu Asociația Carpatia Ecotur în domeniul turismului

c) Susținerea dezvoltării sectorului forestier

Măsuri:

- Construirea de sedii de cantoane și puncte de control
- Înființarea de pepiniere noi și modernizarea celor existente
- Reamenajarea unor cabane silvice în scop turistic .
- Înființarea unei păstrării
- Preluarea din anul 2010 a Fondului de Vânătoare pe raza ocolului nostru
- Achiziționarea de terenuri pentru împăduriri
- Achiziționarea de autoturisme de teren
- Achiziționarea de utilaje pentru întreținerea drumurilor auto forestiere :
 - buldozer mic
 - autobasculantă
 - buldoexcavator
- (Notă: aceste utilaje se pot folosi și la drumurile de acces la proprietățile agricole !)
- Modernizarea tuturor Drumurilor Auto Forestiere

d) Stimularea cadrului asociativ și parteneriatelor între agenți economici, administrația locală și sectorul non-profit

Măsuri:

- Sprijinirea ACT și ACO din comuna Parva la întreținerea pășunilor alpine, construirea de stâni noi și moderne, amenajarea căilor de acces și construirea unei microfabrici de procesare a laptelui
- Asocierea Consiliului local al comunei Parva cu agenți economici interesați în realizarea unor proiecte de interes public :

- realizarea de energie electrică prin microhidrocentrale
- realizarea de energie electrică prin instalații eoliene
- realizarea de pârtii de schii, bob etc
- realizarea de instalații de tracțiune prin cablu (teleschi, telecabină, telescaun etc)
- Sprijinirea prin orice mijloace legale a oricăror agenți economici în vederea creării de locuri de muncă pentru cetățenii comunei Parva și menținerea acestora în comună, contribuind astfel la dezvoltarea economică și socială a comunei.

e) Amenajarea piețelor și târgurilor

Măsur:

- Achiziționarea de teren în intravilanul comunei care este de vânzare .
- Realizarea și amenajarea unei piețe agroalimentare
- Realizarea și amenajarea unei piețe pentru vânzare cu amănuntul
- Realizarea unui târg pentru animale

Obiectiv specific

4. Dezvoltarea resursei umane

Priorități:

a) Modernizarea și reabilitarea infrastructurii educaționale

Măsur:

- Reabilitarea școlilor și dotarea tuturor unităților de învățământ cu aparatură modernă
- Construirea de grădinițe noi în zona Lunci și Case
- Amenajarea „pe verticală” a curții școlilor de la Parva
- Acordarea de stimulente personalului din sistemul educației
- Reamenajarea bibliotecii școlare și dotarea cu cărți

b) Modernizarea și reabilitarea infrastructurii de sănătate

Măsuri:

- reabilitarea și modernizarea dispensarului
 - izolarea și amenajarea exterioară a clădirii
 - achiziționarea unei mașini de salvare
 - acordarea de stimulente personalului din sistemul sanitar
 - reparatii curente in exterior si interior
 - dotari cu mobilier si aparatura de specialitate

c) calificarea și reconversia profesională a resursei umane

Măsuri:

- Programe de reconversie profesională, recalificare și perfecționare/invățare pe tot parcursul vieții
- Școală de artă și meserii
- Încurajarea antreprenoriatului
- Dezvoltarea educației și formării profesionale în sprijinul creșterii competitivității economice
- Corelarea învățării pe tot parcursul vieții cu piața muncii
- Creșterea adaptabilității forței de muncă și a întreprinderilor pentru a răspunde nevoilor de pe piața muncii și pentru asigurarea competitivității economice
- Promovarea accesului egal și a incluziunii sociale în educație, pregătire profesională și pe piața forței de muncă

III. II. Portofoliu de proiecte

Portofoliu de proiecte
perioada 2008 - 2018

Nr. Crt.	Denumire proiect	Valoare estim. mii RON		Perioada de realizare	Sursa de finanțare	Stadiul în care se află documentația
		proiect	investitie			
1.	Reabilitare sistem Alimentare cu apă în localitatea Parva		2.520	2007-2009	Fonduri OG nr.7/2006	În execuție
2	Extindere rețele de alimentare cu apă în localitatea Parva		950	2008-2010	FEADR	Proiectare
3	Canalizare și stație de epurare ape uzate comuna Parva		4.500	2008-2015	Fonduri structurale	Studiu de Fezabilitate întocmit
4.	Modernizare drumuri locale și amenajare și extindere Cămin Cultural și Primărie in localitatea Parva, judet Bistrita-Nasaud.		250.000 euro	2008-2010	FEADR	Proiectare
5.	Drum de interes local Zona Dâmburi, Valea Paltinului, Dealul Paltinului		200	2008-2009	Fonduri locale	Execuție
6.	Complex cultural sportiv Parva		1.000.000 euro	2012	Buget subvenționat	Întocmire Studiu de fezabilitate
7.	Reabilitare Școala de Arte și Meserii Vasile Scurtu Parva			2009		Proiect tehnic

Planul strategic de dezvoltare locală al comunei Parva

8.	Extinderea electrificării în zona Valea Paltinului, Dealul Paltinului, Subponce, Valea Arșiței		20.000	2008-2011		Întocmire Studii de fezabilitate
9.	Construirea unei noi Biserici Ortodoxe		35.000	2008-2012	Buget subvenționat	Întocmire Studiu de fezabilitate
10.	Reabilitare Drum de interes local Poderei, Dealul Vinului		45.000	2009-2012	FEADR	Studiu de Fezabilitate întocmit
11.	Sprijin pentru continuarea și terminarea lucrărilor la Casa Penticostală			2008-2012	Fonduri locale Fonduri structurale	Lucrări în continuare
12.	Reabilitare Drum comunal La Varnita		50	2008-2009	Buget local	Lucrare in continuare